


Argelato...

1



**p
i
e
d
i**



percorso BLU "Villa Beatrice"

- **Lunghezza complessiva: 1000 m.**
- **Tempo medio di percorrenza: 15'**
- **Calorie bruciate a fine percorso: 63KCal**
- **Massa grassa consumata: 8gr**

Questo percorso pedonale si inserisce nel progetto "Argelato...a piedi" come percorso "BLU" di primo livello, con queste caratteristiche:

- **tipo di percorso: URBANO ad anello;**
- **adatto a TUTTI;**
- **attraversamenti stradali: SI, il percorso è protetto dal traffico stradale e si svolge esclusivamente su aree pedonali pavimentate;**
- **base di partenza e arrivo: Centro Sociale di Argelato.**

Luoghi di interesse prossimi al percorso: Centro Sociale di Argelato, campo di allenamento gioco calcio, parte del percorso vita, Giardino dei Bambini, Villa Beatrice.

Durante il percorso vengono indicate informazioni sulla percorrenza progressiva, le calorie consumate e segnalati punti di interesse e curiosità.

Lungo il percorso sono disponibili contenitori (cestini) per la raccolta dei rifiuti: si prega di servirsene e contribuire a mantenere piacevole e pulito il nostro territorio.


Argelato...

2



COMUNE
DI ARGELATO

i
d
e
i
p



percorso BLU
"Villa Beatrice"


Argelato...

3



COMUNE
DI ARGELATO

i
d
e
i
p



percorso BLU
"Villa Beatrice"

A che punto siamo?

43%: 6' e 30"

66 mt

calorie bruciate:

27 KCal

massa grassa bruciata:

3 gr

In direzione Ovest, verso il "Giardino dei Bambini", percorriamo il camminamento di Via dei Tigli, che offre qualche scorcio sul parco pubblico di Villa Beatrice. In questo comparto le Vie portano i nomi di alberi autoctoni: Tigli, Olmi, Frassini, Querce, Ciliegi, Pioppi, ecc....

a rgelato...

4



p
e
d
i



A che punto siamo?

60%: 9'

605 mt

calorie bruciate:

38 KCal

massa grassa bruciata:

5 gr

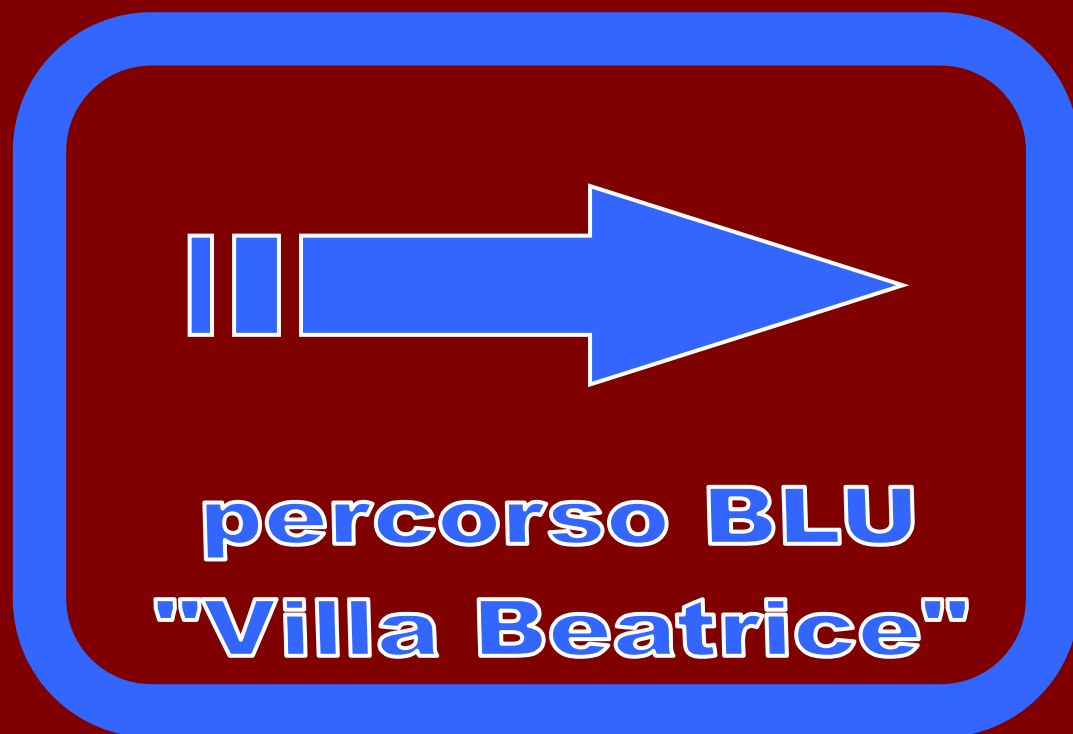
Siamo all'interno del "Giardino dei Bambini". I camminamenti portano ai più recenti interventi di espansione urbanistica di Argelato ed all'area giochi centrale al parco; da notare il bellissimo sviluppo delle piante di Quercia e Tiglio che compongono il viale centrale.

a rgelato...

5



p
e
d
i




argelato...

6



**p
i
e
d
i**




**percorso BLU
"Villa Beatrice"**

argelato...

7



**p
i
e
d
i**



**percorso BLU
"Villa Beatrice"**

A che punto siamo?

80%: 12'

800 mt

calorie bruciate:

50 KCal

massa grassa bruciata:

6 gr

Eccoci nuovamente a Villa Beatrice.

Quest'ultimo tratto del percorso fiancheggia il Parco storico della Villa, contornato da Querce di notevoli dimensioni.

Argelato...

8



p
i
e
d
i

ARRIVO



percorso BLU
"Villa Beatrice"

A che punto siamo?

100%: 15 minuti

1000 mt

calorie bruciate:

63 KCal

massa grassa bruciata:

8 gr

Termina qui il percorso di 1 Km di Argelato.

Il prossimo livello è il percorso di colore ARANCIO, di 3 Km di lunghezza, che ci accompagnerà in una passeggiata di 45 minuti, sempre nell'ambito urbano di Argelato.



VILLA BEATRICE

CENTRO SOCIALE

partenza e arrivo Argelato

GIARDINO DEI BAMBINI

Via Canaletta

Via delle Querce

Via dei Tigli

1

2

8

7

4

5

6

3

